


2° Encuentro de Senderismo en los Cañadones de Parque Patagonia

Dos días para recorrer y asombrarse con sus cañadones, flora y fauna de la mano de guías locales.

PARQUE
PATAGONIA
SENDERISMO Y AVISTAJE DE FAUNA



En una región destacada por una **geología milenaria y de gran belleza natural**, el noroeste de Santa Cruz ofrece un paisaje marcado por la presencia de numerosos cañadones que invitan a recorrerlos y conocerlos.

Esculpidos por la fuerza del agua, el viento y hasta glaciares, estos cañadones se resisten al paso del tiempo, en un proceso geológico que se cuenta en millones de años. **Estos monumentales colosos son refugio para una biodiversidad única y celosos custodios de los vestigios de sus primeros pobladores.**



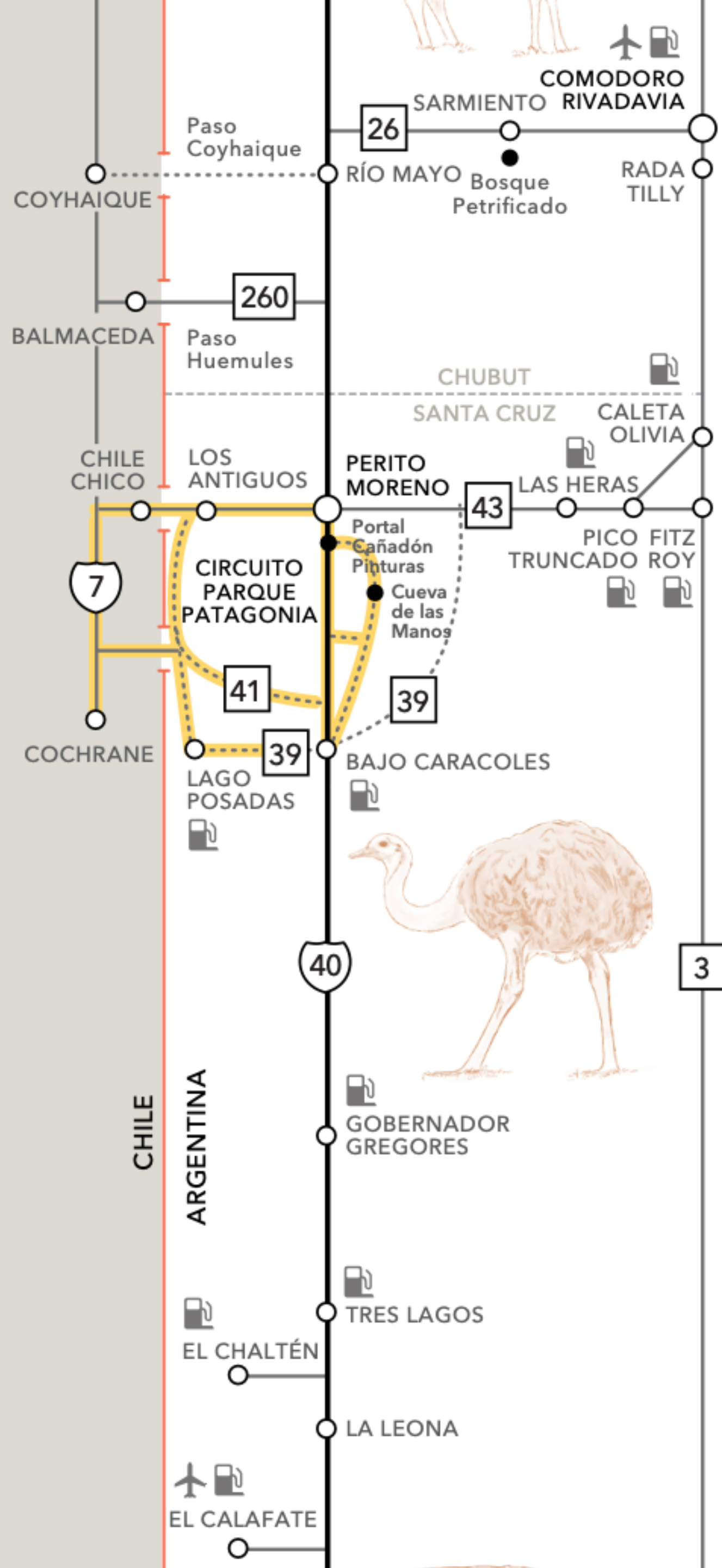
PORTAL CAÑADÓN PINTURAS

El Portal Cañadón Pinturas es uno de los portales de uso público del Parque Patagonia Argentina. Ubicado sobre la mítica Ruta Nacional 40, cuenta con una red de senderos de más de 50 km para recorrer paisajes de estepa, meseta y grandes cañadones cuyos murallones se elevan hasta 300 metros de altura y avistar su abundante fauna silvestre. Desde este portal se puede acceder a los sitios arqueológicos Cueva de las Manos, Patrimonio de la Humanidad de la Unesco y al Alero Charcamata.

Este año abrirá al público el Planetario y Centro de Interpretación Elsa Rosenvasser Feher que repasa la formación geológica de la región, la evolución de sus especies, la crisis de biodiversidad y la producción de naturaleza. El recorrido finaliza en el planetario, donde se realizan proyecciones para interpretar el cielo patagónico.

PARQUE PATAGONIA

La Meseta del Lago Buenos Aires, en el centro del Parque Patagonia Argentina, está rodeada por las localidades de Los Antiguos, Perito Moreno, Bajo Caracoles y Lago Posadas. Las unen cuatro rutas escénicas reconocidas por sus asombrosos paisajes: las rutas provinciales RP 41, RP 43, RP 97 y la emblemática Ruta Nacional 40, famosa internacionalmente por recorrer la Argentina de norte a sur.



Cómo llegar al Parque Patagonia

DISTANCIAS

Comodoro Rivadavia:
 Por Chubut, RP 26, 454 km
 Por Santa Cruz, RP 43, 437 km

Bariloche: RN 40, 856 km

Esquel: RN 40, 591 km

El Chalten: RN 40, 591 km

El Calafate: RN 40, 571 km

Gobernador Gregores: RN 40, 298 km

Rio Gallegos: RN 40, 722 km

Chile Chico (Chile): por el Paso Fronterizo Jeinimeni, a 12 km de Los Antiguos y a 100 km de Portal Cañadón Pinturas

Aéreo + Auto

Aeropuerto de Comodoro Rivadavia, a 5 h 28 min (450, 5 km) Por RP 43

Ver ubicación
 Portal Cañadón Pinturas

Dónde dormir

PORTAL CAÑADÓN PINTURAS



Hostería La Posta de Los Toldos

Reservas:

 +54 9 3794 074512

 reservas@lapostadelostoldos.com



Camping y SUM El Mollar

Reservas:

 +54 9 3794 074512

 reservas@lapostadelostoldos.com



Camping La Señalada

Reservas:

con 15 días de anticipación por mail o por orden de llegada.

 parquepatagonia.arg@gmail.com

Dónde dormir

PERITO MORENO



54 km al norte del Portal Cañadon Pinturas
sobre RN 40

[Ver hospedajes](#)

LOS ANTIGUOS



100 km al norte del Portal Cañadón Pinturas,
sobre RP 43 a orillas del Lago Buenos Aires

[Ver hospedajes](#)

LAGO POSADAS



145 km al sur del Portal Cañadon Pinturas,
sobre RP 39

[Ver hospedajes](#)

2º Encuentro de Senderismo en los Cañadones de Parque Patagonia



10 y 11 de Febrero

Lugar de encuentro:

Portal Cañadón Pinturas a partir de las **9 de la mañana** (acceso por RN40)



SÁBADO 10 DE FEBRERO

Llevar vianda y agua.

Recorrido de todo el día. Dificultad media.

El circuito "Huella de Gradín" lleva el nombre del arqueólogo, se erige como un homenaje a aquellos que contribuyeron significativamente a entender la historia de la región de hace unos 9000 años.

La travesía cruza el río Pinturas múltiples veces, pasando por formaciones rocosas espectaculares, bordeando el cerro Amarillo y la meseta de Sumich. Cada paso es una conexión con el pasado geológico de la región, tallado por eventos que ocurrieron hace 150 millones de años.

18 h Fin de actividades.



DOMINGO 11 DE FEBRERO

Llevar vianda y agua.

16 hs. Encuentro en el estacionamiento del Sendero Tierra de Colores

Tierra de Colores es un recorrido de baja dificultad para asombrarse con las texturas, formas y colores del paisaje.

18 hs. Encuentro en el Centro de Interpretación y planetario

- Visita al Centro de Interpretación y planetario
- Charla de Parque Patagonia
- Entrega de Certificado de participación
- Se sortearán 5 libros de Cueva de las Manos entre los participantes del 2º Encuentro de Senderismo en los Cañadones de Parque Patagonia



Recomendaciones

Calzado cómodo para caminar: zapatillas, borcegos

Abrigo en capas

Mochila chica para llevar la vianda y el agua

Sombrero, protector solar y anteojos de sol

Las actividades pueden modificarse de acuerdo a las condiciones climáticas.

Actividad gratuita con inscripción previa:

[Inscribirme](#)

PARQUE PATAGONIA

SENDERISMO Y AVISTAJE DE FAUNA

Propuestas y actividades para hacer en la región

Visita a Cueva de las Manos

**La visita a Cueva de las Manos es arancelada,
se paga en el ingreso y en efectivo*

Visita Alero Charcamata: Visita guiada con operador
Zoyen Turismo

Visita Los Antiguos

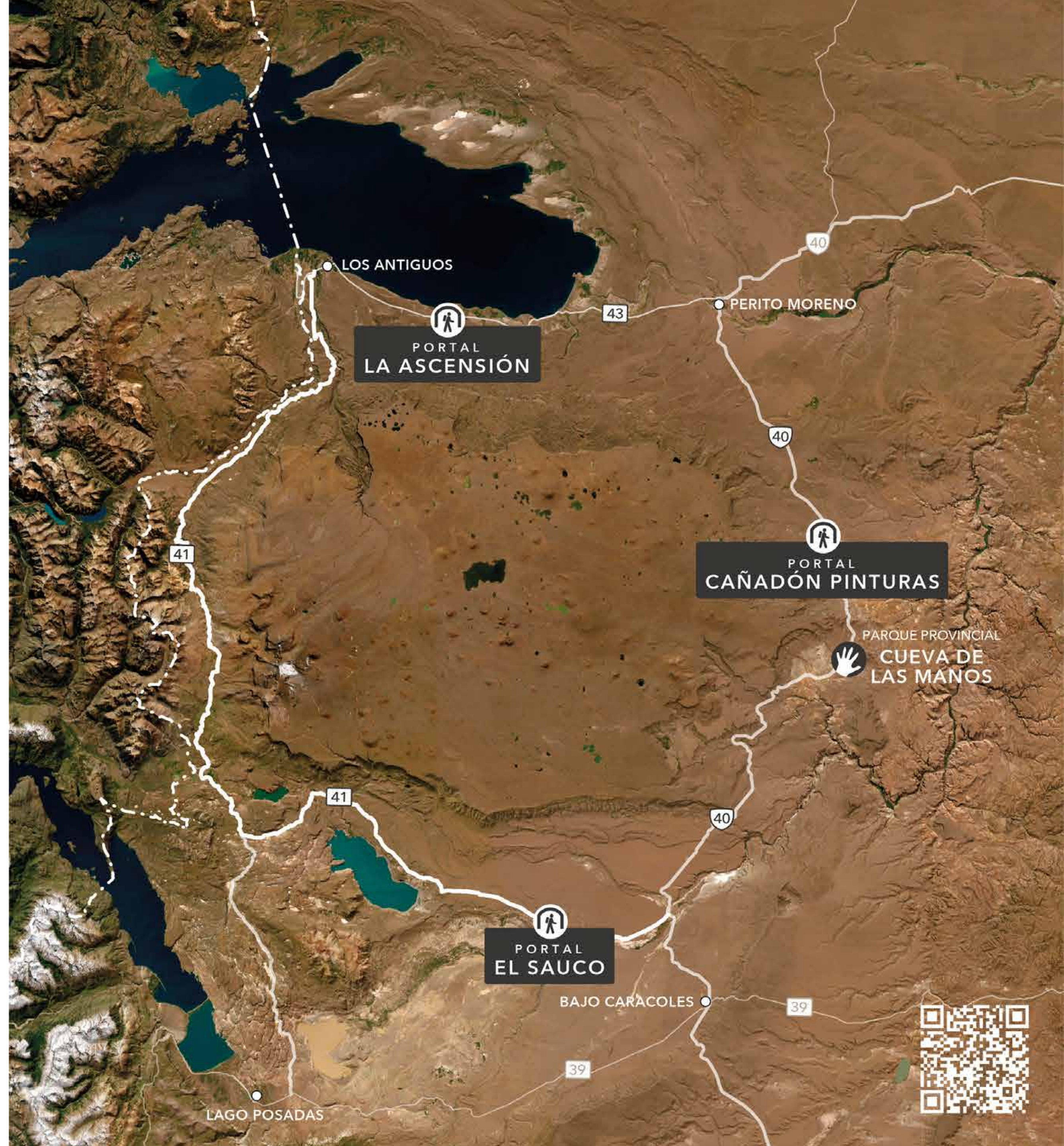
Visita a Lago Posadas

Visita a Perito Moreno

Recorrida por Ruta 41

Visita al Portal El Sauco

Visita al Portal La Ascensión





PARQUE
PATAGONIA
SENDERISMO Y AVISTAJE DE FAUNA

FUNDACIÓN
REWILDING
ARGENTINA

FOTOGRAFÍA: CHRISTIAN EMMER, ESTRELLA HERRERA, FLORIAN VON DER FECHT, GUSTAVO CALFIN, HORACIO BARBIERI